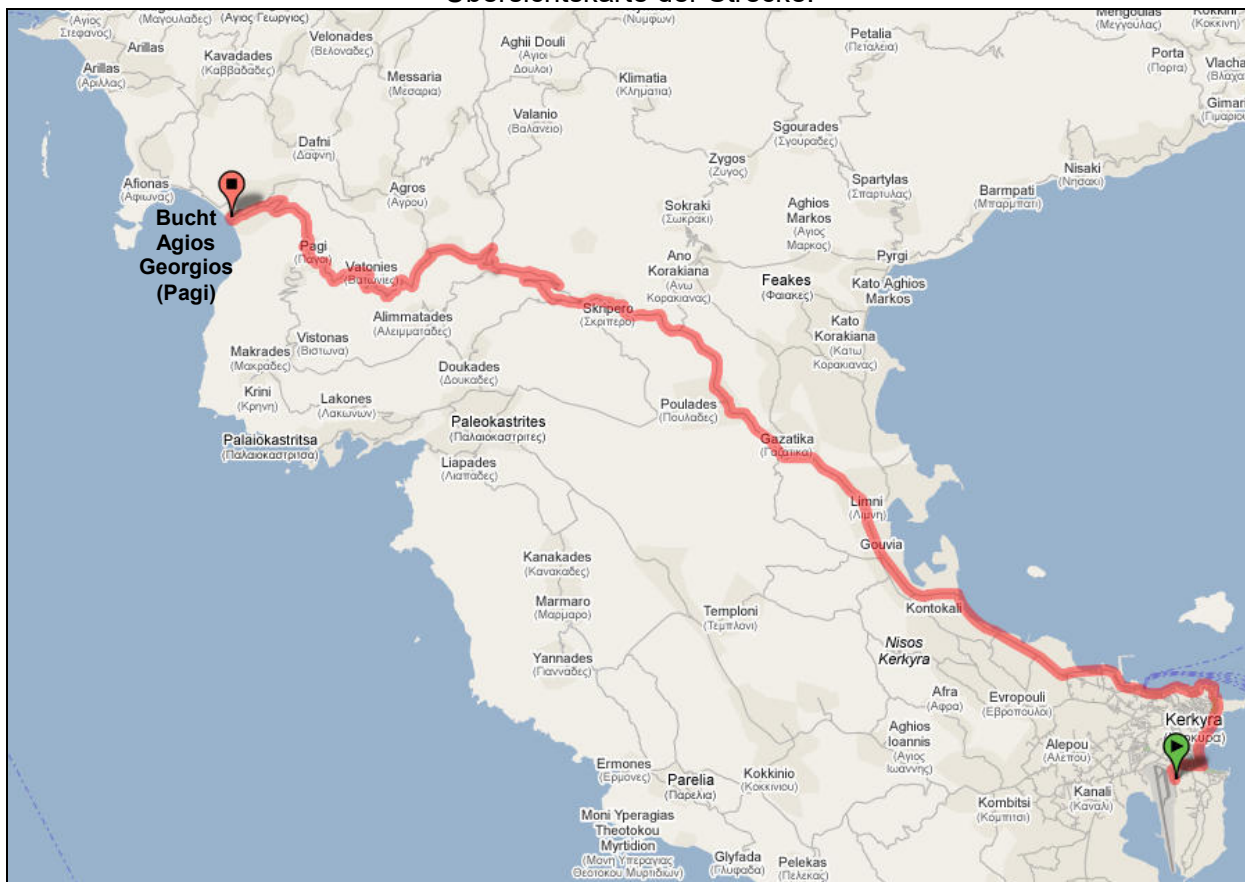
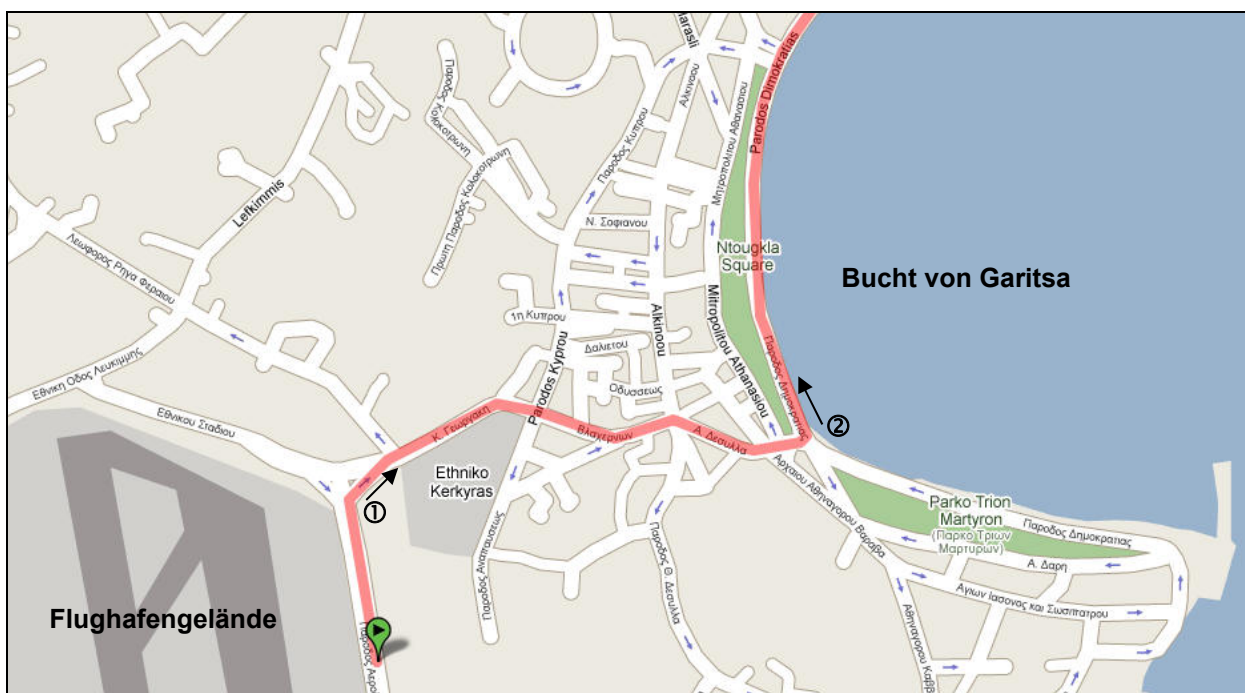


### Anfahrtsbeschreibung

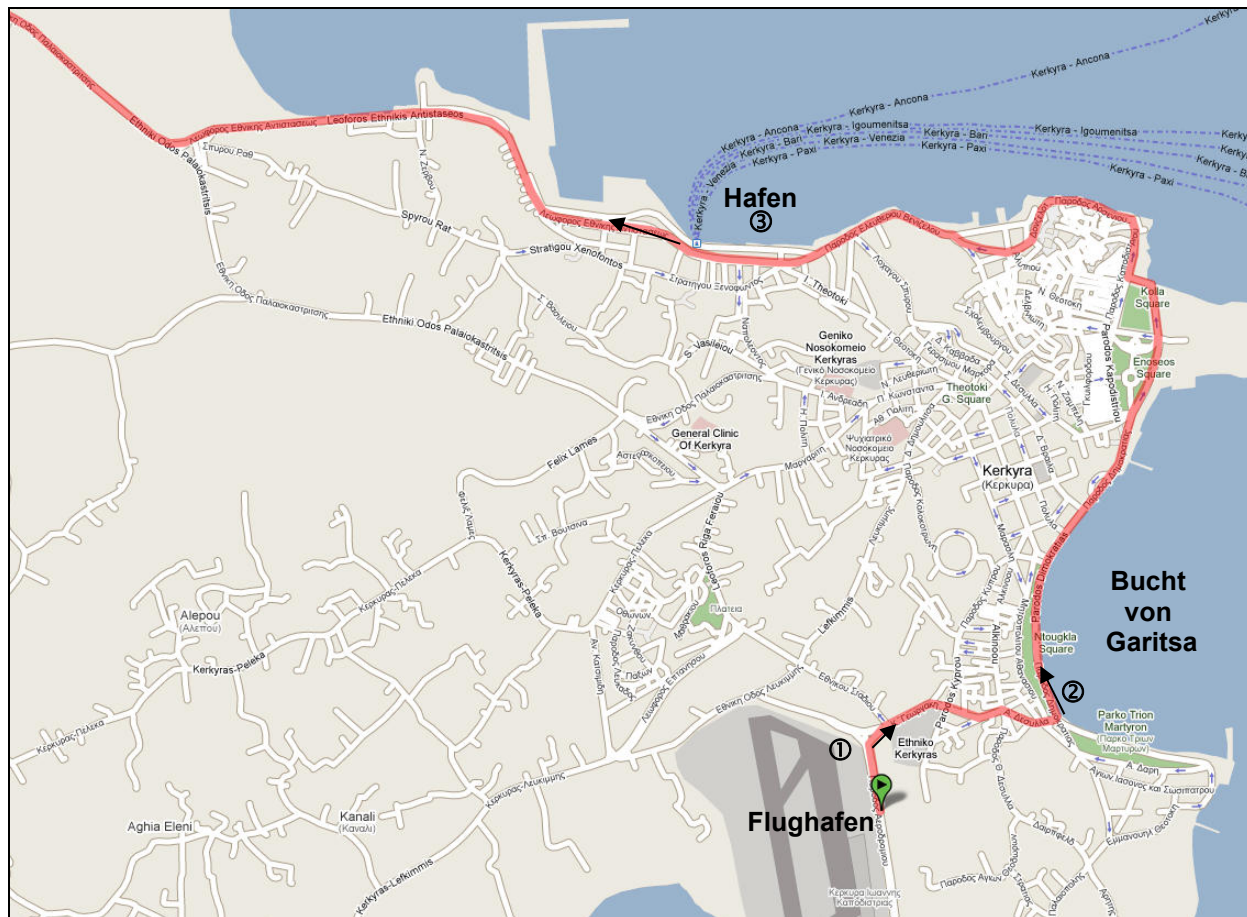
Übersichtskarte der Strecke:



Aus **Richtung Flughafen** kommend biegen Sie am Ende des Flughafengeländes nach rechts ab (①) und folgen dann der Straße, bis Sie an die Bucht von Garitsa gelangen (siehe Karte unten). Dort biegen Sie nach links ab (②). Die Taxis nehmen meist eine andere Strecke, die für Sie aber schwieriger zu finden wäre.



Sie folgen nun einfach weiter dem Straßenverlauf und umfahren so an der Küste entlang „Kerkyra“ (Korfu Stadt). Dabei können Sie schon einen ersten Blick auf die beiden Festungen und andere Sehenswürdigkeiten werfen. Auf diesem Weg kommen Sie, nachdem Sie die eigentliche Altstadt umfahren haben, automatisch **am Hafen (③)** vorbei.



**Für Gäste, die mit der Fähre anreisen, ist ab hier, das heißt, sobald sie nach Verlassen des Hafengeländes nach rechts abgebogen sind, der Anreiseweg gleich.**

Sie fahren zunächst immer am Wasser entlang in Richtung „Paleokastritsa“.

Nach ca. 14,5 km biegen Sie an einer großen Abzweigung (④) (siehe Karte unten) nach rechts über eine Brücke in Richtung „Sidari“ und „Agios Georgios“ ab und folgen danach immer weiter dem Straßenverlauf.



Nach Durchfahren des Ortes „Skripero“ erreichen Sie über Serpentina bergauf fahrend den „Troumbetaspas“ und durchfahren den Ort „Troumbetas“. Folgen Sie einfach weiter dem Straßenverlauf. Nun geht es in Serpentina bergab. An der nächsten Gabelung, an der eine Straße von rechts unten auf die Straße führt, auf der Sie fahren, halten Sie sich leicht nach links in Richtung „Agios Georgios“. Nach ca. 1,5 km (von der Gabelung ab gerechnet) biegen Sie vor einer Hauswand, der Beschilderung „Pagi“, „Prinilas“, „Agios Georgios Beach“ folgend, nach links ab (5). Sie verlassen nun bald den kleinen Ort Arkadades. Dem Straßenverlauf immer weiter folgend gelangen Sie über eine kurvenreiche Strecke durch Olivenhaine über „Vatonies“ nach „Pagi“.





Am Ortsausgang von Pagi biegen Sie bitte rechts ab (Ⓜ) (bergab) in Richtung „Agios Georgios Beach“ und folgen danach dem Straßenverlauf. Nach ca. bis 2,6 km biegen Sie rechts in die kleine Verbindungsstraße nach Dafni und Agros ab (Ⓡ), die Sie am entsprechenden Hinweisschild erkennen können. Auf dieser Straße fahren Sie in ein grünes Seitental und überqueren bald eine kleine Brücke. Kurz danach kommen Sie an eine Weggabelung an der Sie bitte nach rechts halten. Nun ist es nicht mehr weit zur Villa Grigoris, die nach ca. 425 m auf der linken Straßenseite liegt und die Sie leicht am blau-weißen Namensschild („Gregorys House“, englische Übersetzung für Ferienhaus Grigoris) auf der Mauer an der Grundstücksecke erkennen können. Auch der zum Haus gehörende Grillpavillon ist schon von weiter weg zu sehen. Am Haus gibt es ausreichend Parkmöglichkeiten.