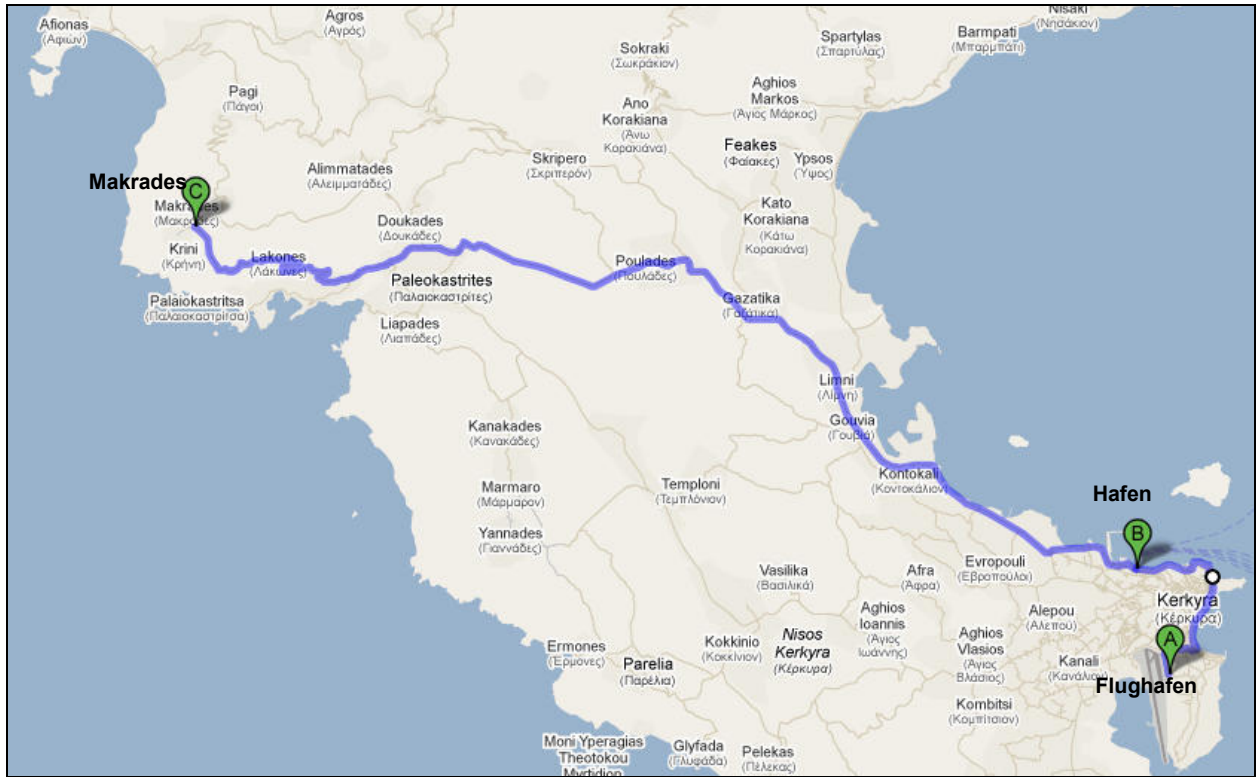


Anfahrtsbeschreibung

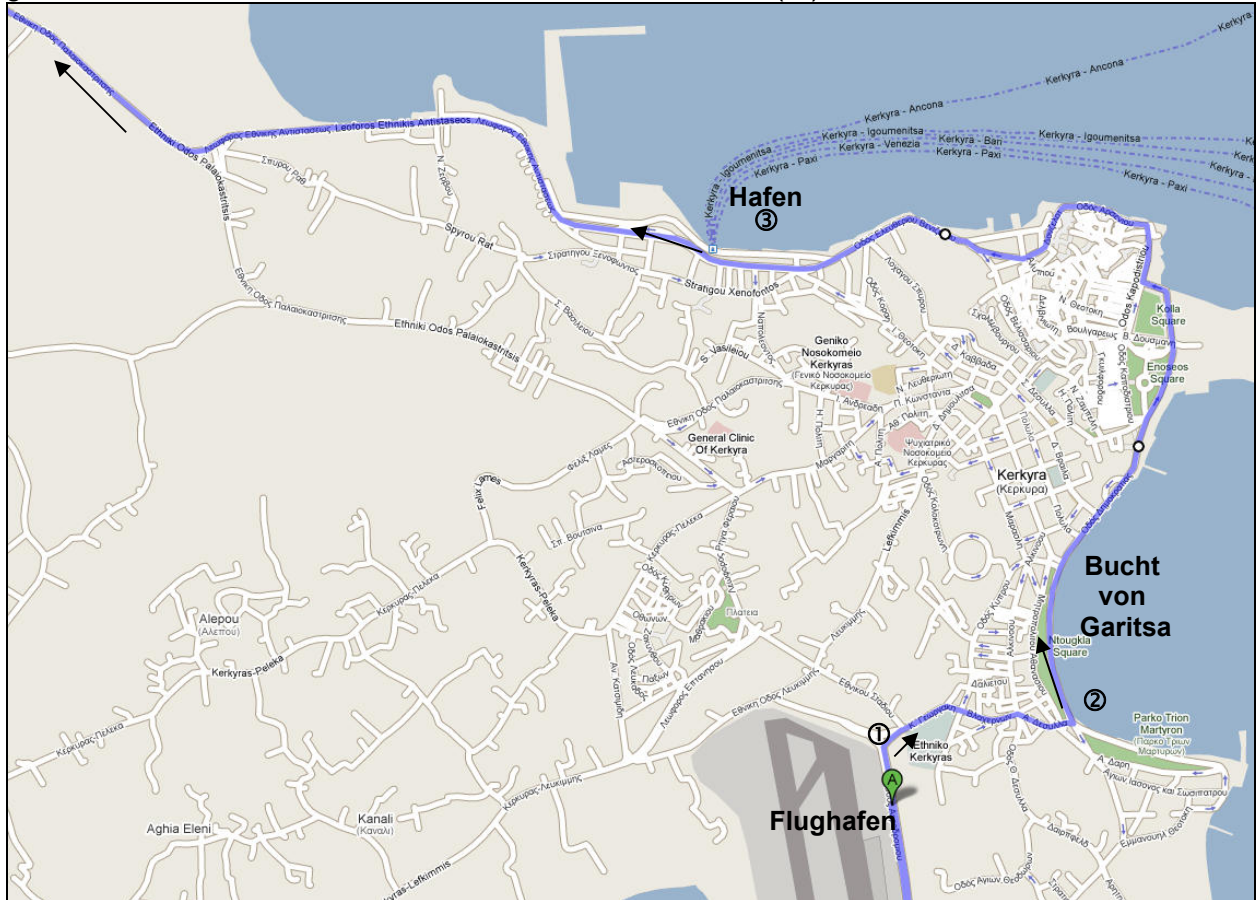
Übersichtskarte der Strecke:



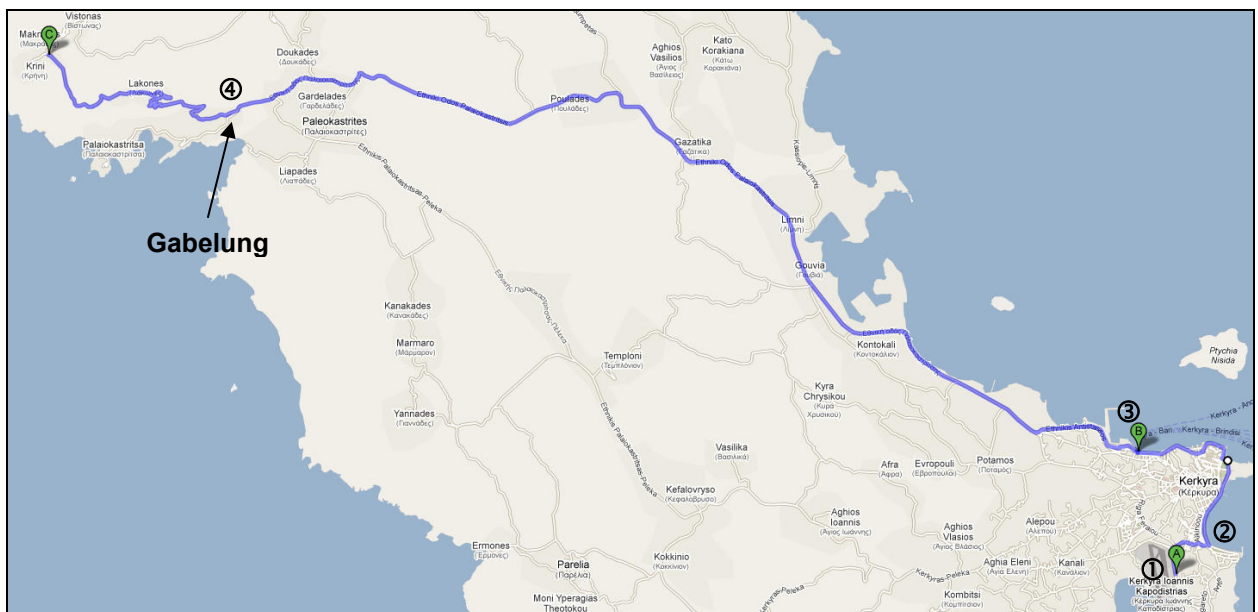
Aus **Richtung Flughafen** kommend biegen Sie am Ende des Flughafengeländes nach rechts ab (①) und folgen dann der Straße, bis Sie an die Bucht von Garitsa gelangen (siehe Karte unten). Dort biegen Sie nach links ab (②). Die Taxis nehmen meist eine andere Strecke, die für Sie aber schwieriger zu finden wäre.



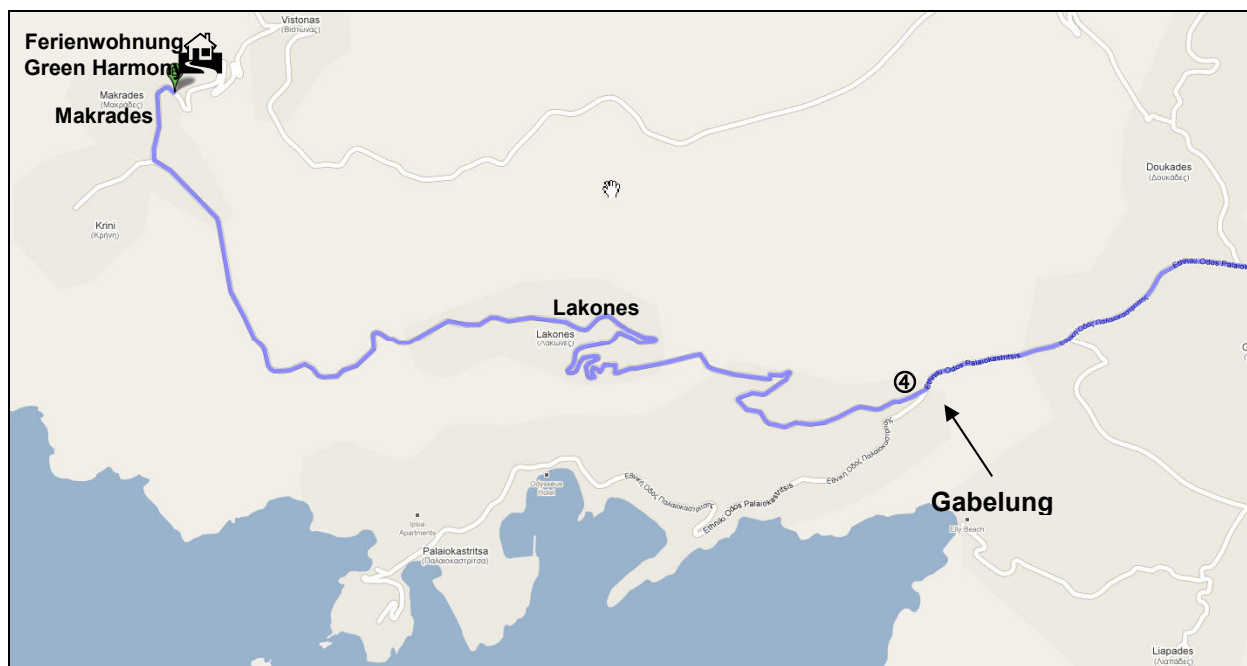
Sie folgen nun einfach weiter dem Straßenverlauf und umfahren so an der Küste entlang „Kerkyra“ (Korfu Stadt). Dabei können Sie schon einen ersten Blick auf die beiden Festungen und andere Sehenswürdigkeiten werfen. Auf diesem Weg kommen Sie, nachdem Sie die eigentliche Altstadt umfahren haben, automatisch **am Hafen (3)** vorbei.



Für Gäste, die mit der Fähre anreisen, ist ab hier, das heißt, sobald sie nach Verlassen des Hafengeländes nach rechts abgebogen sind, der Anreiseweg gleich.



Sie fahren zunächst immer an der Küste entlang auf der Ethniki Odos Palaiokastritsis (Εθνική Οδός Παλαιοκαστριτσής) in Richtung „Paleokastritsa“. Auch wenn Sie Korfu Stadt (Kerkyra) verlassen haben, bleiben Sie weiterhin sehr lange auf dieser Hauptstraße. An der Abzweigung, wo es rechts in Richtung Sidari/Skripero geht, fahren Sie weiter geradeaus nach Paleokastritsa. Sobald Sie von der Stadt aus insgesamt ca. 17 Kilometer auf der Ethniki Odos Palaiokastritsis (Εθνική Οδός Παλαιοκαστριτσής) zurückgelegt haben, gelangen Sie an eine Gabelung (④) (siehe Karte unten; ca. 1,25 km vor dieser Gabelung passieren Sie eine Tankstelle, die auf der rechten Straßenseite liegt).



Biegen Sie an dieser Gabelung (④) nach rechts (leicht bergaufwärts) in Richtung Lakones und Makrades ab und folgen Sie anschließend dem Straßenverlauf. Die Strecke ist landschaftlich einmalig und serpentinreich. Die enge Durchfahrt durch den malerischen alten Ort Lakones ist mit Ampeln geregelt. Sobald Sie grün haben, fahren Sie bitte zügig, damit Sie ohne Probleme den Ort passieren (aber bitte niemanden überfahren ☺). Immer weiter dem Straßenverlauf folgend gelangen Sie nach Makrades.



Am Ortseingang von Makrades liegt linkerhand die Taverne „Colombos“. Halten Sie sich nach der Taverne „Colombos“ rechts. Folgen Sie nun dem Straßenverlauf für ca. 400 m. Die Zufahrt zum Haus mit der Ferienwohnung Green Harmony liegt am Ende der Rechtskurve auf der linken Straßenseite.

Fahren Sie den Zufahrtsweg hinauf bis zur zweigeschossigen Villa mit der Ferienwohnung Green Harmony.

Hier werden wir Sie erwarten (wir wohnen selbst im Obergeschoss der Villa). Melden Sie sich bitte telefonisch bei uns unter folgender Handynummer, falls sich Ihre angegebene Ankunftszeit ändert: 0030-694-6205179.