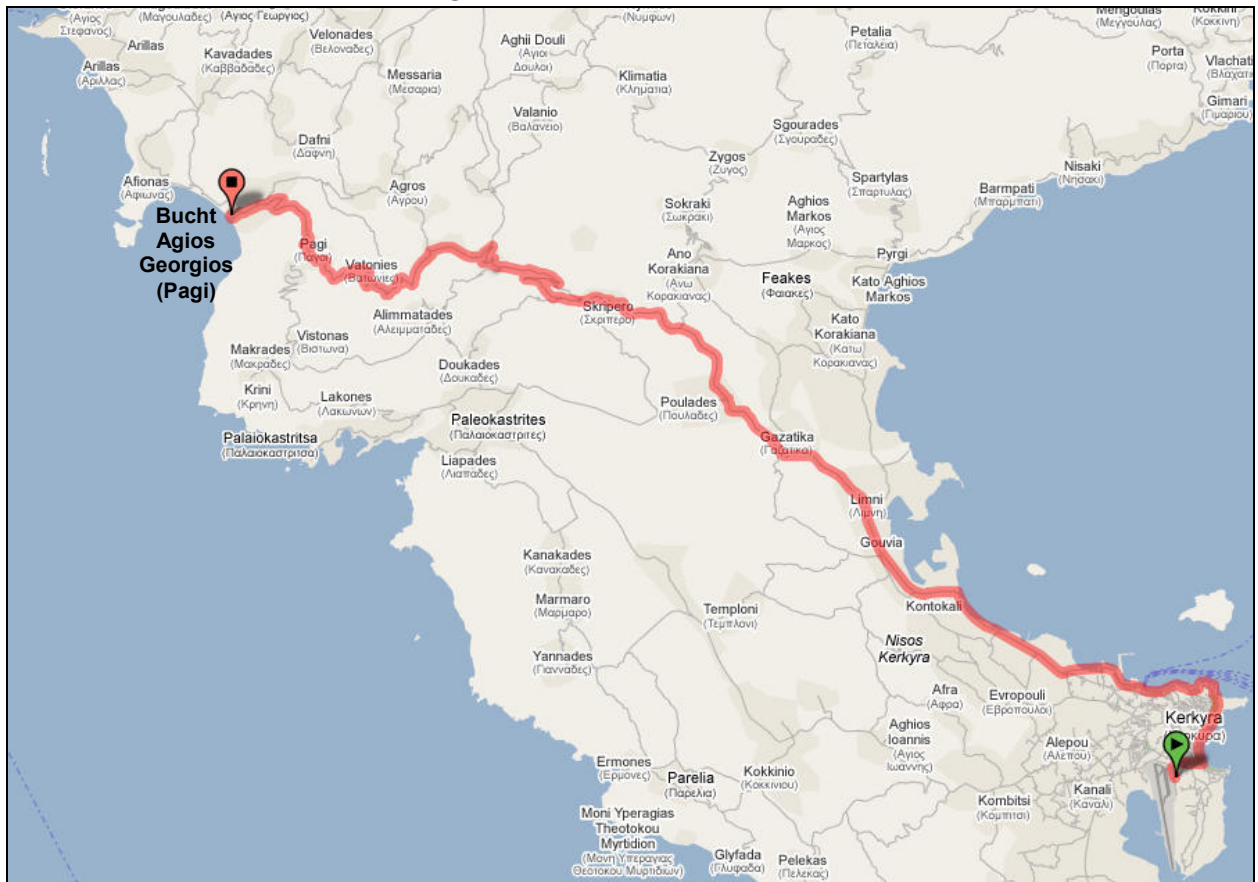
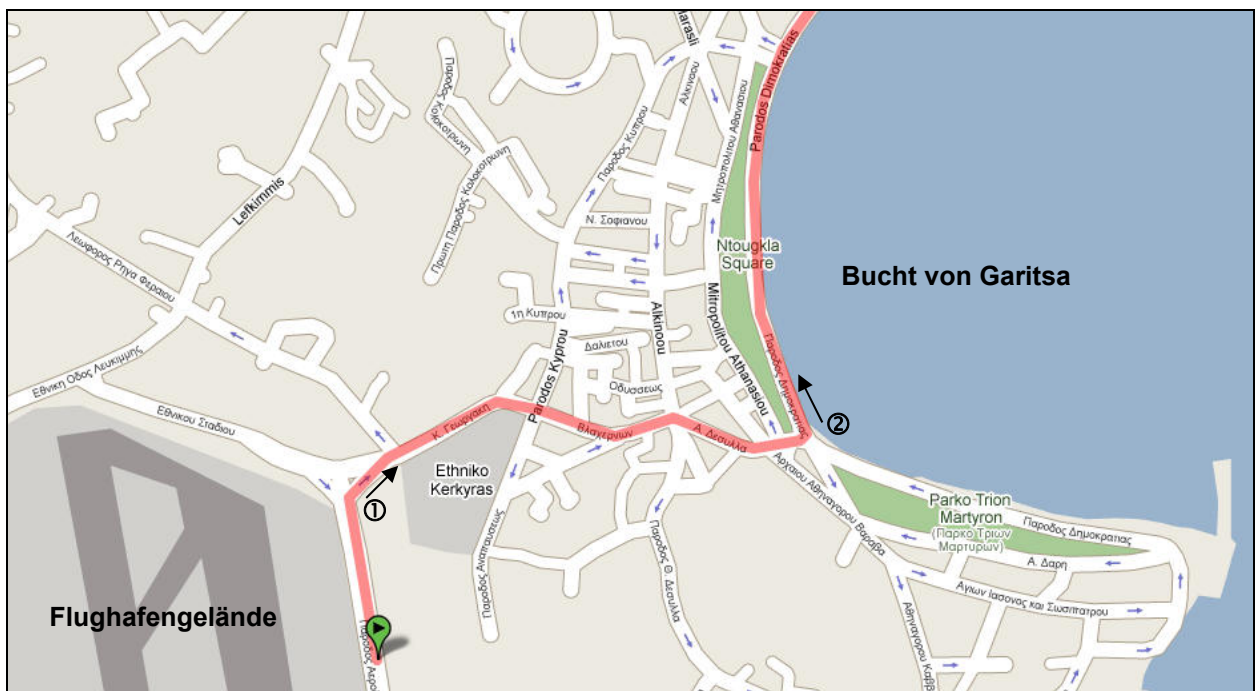


Anfahrtsbeschreibung

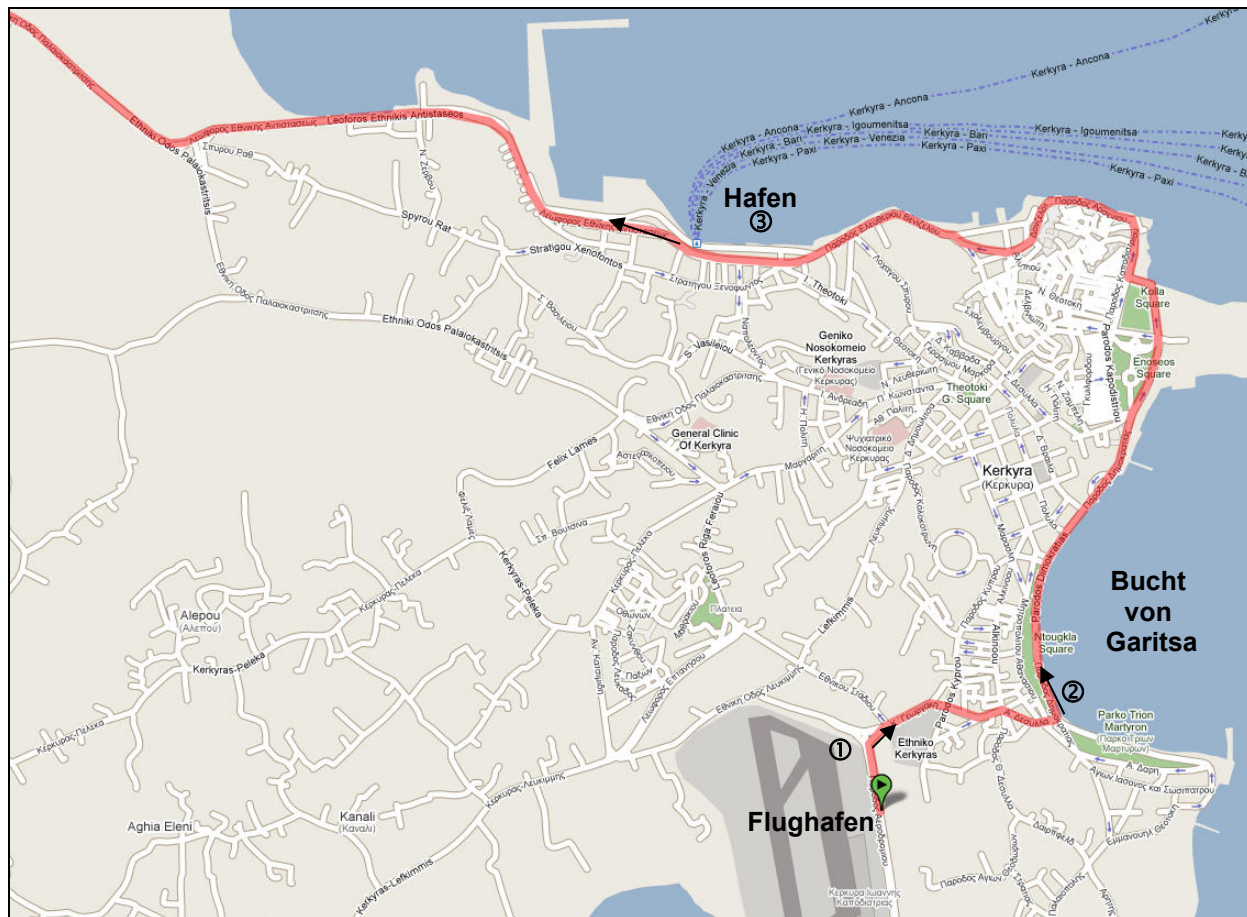
Übersichtskarte der Strecke:



Aus **Richtung Flughafen** kommend biegen Sie am Ende des Flughafengeländes nach rechts ab (①) und folgen dann der Straße, bis Sie an die Bucht von Garitsa gelangen (siehe Karte unten). Dort biegen Sie nach links ab (②). Die Taxis nehmen meist eine andere Strecke, die für Sie aber schwieriger zu finden wäre.



Sie folgen nun einfach weiter dem Straßenverlauf und umfahren so an der Küste entlang „Kerkyra“ (Korfu Stadt). Dabei können Sie schon einen ersten Blick auf die beiden Festungen und andere Sehenswürdigkeiten werfen. Auf diesem Weg kommen Sie, nachdem Sie die eigentliche Altstadt umfahren haben, automatisch **am Hafen** (③) vorbei.



Für Gäste, die mit der Fähre anreisen, ist ab hier, das heißt, sobald sie nach Verlassen des Hafengeländes nach rechts abgebogen sind, der Anreiseweg gleich.

Sie fahren zunächst immer am Wasser entlang in Richtung „Paleokastritsa“.

Nach ca. 14,5 km biegen Sie an einer großen Abzweigung (④) (siehe Karte unten) nach rechts über eine Brücke in Richtung „Sidari“ und „Agios Georgios“ ab und folgen danach immer weiter dem Straßenverlauf.

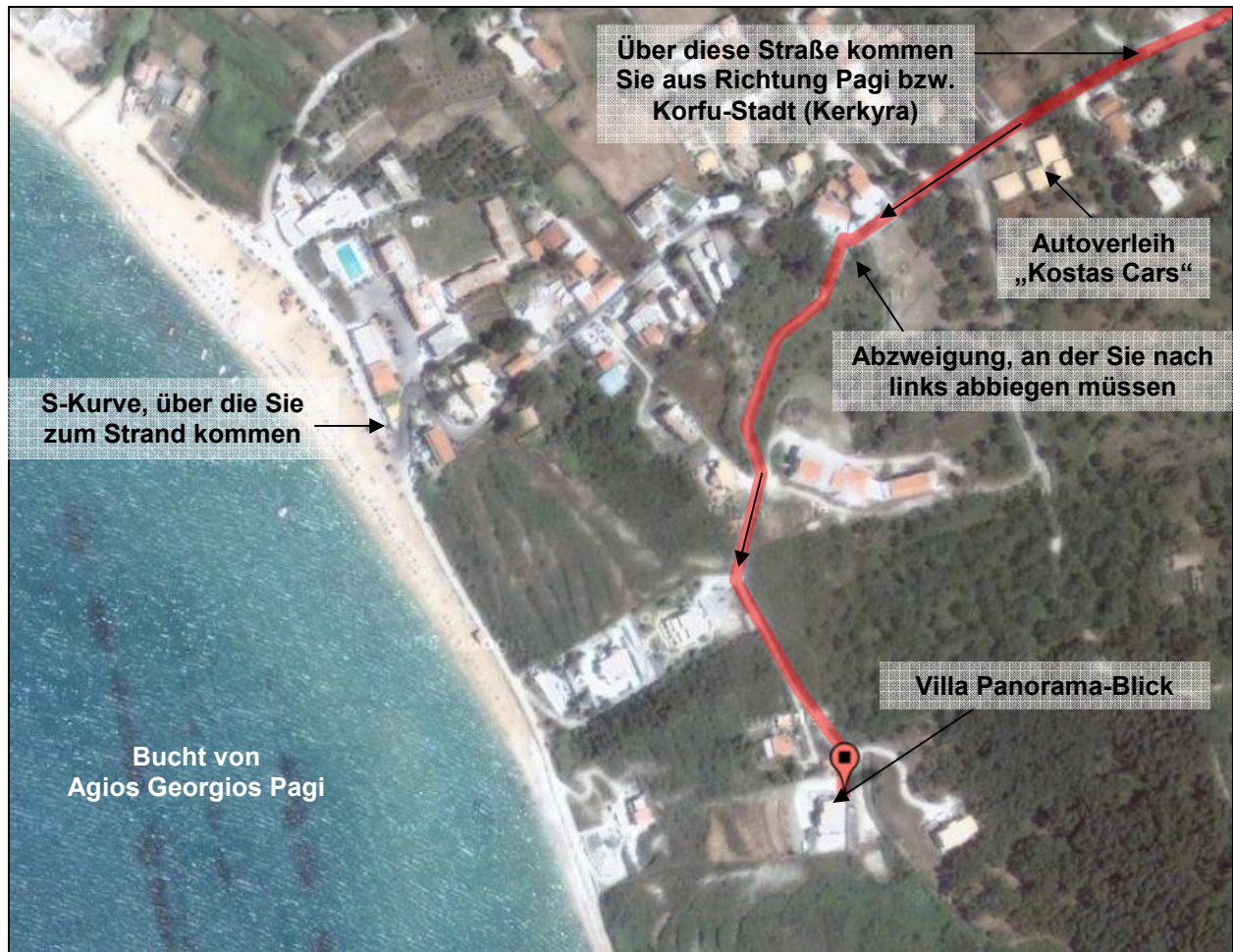


Nach Durchfahren des Ortes „Skripero“ erreichen Sie über Serpentina bergauf fahrend den „Troumbetaspas“ und durchfahren den Ort „Troumbetas“. Folgen Sie einfach weiter dem Straßenverlauf. Nun geht es in Serpentina bergab. An der nächsten Gabelung, an der eine Straße von rechts unten auf die Straße führt, auf der Sie fahren, halten Sie sich leicht nach links in Richtung „Agios Georgios“. Nach ca. 1,5 km (von der Gabelung ab gerechnet) biegen Sie vor einer Hauswand, der Beschilderung „Pagi“, „Prinilas“, „Agios Georgios Beach“ folgend, nach links ab (5). Sie verlassen nun bald den kleinen Ort Arkadades. Dem Straßenverlauf immer weiter folgend gelangen Sie über eine kurvenreiche Strecke durch Olivenhaine über „Vatonies“ nach „Pagi“.



Am Ortsausgang von Pagi biegen Sie bitte rechts ab (Ⓢ) (bergab) in Richtung „Agios Georgios Beach“. Sobald Sie nach ca. 3 Kilometern die ersten Häuser des Ortes Agios Georgios erreichen, sehen Sie nach wenigen Häusern auf der linken Seite eine gelbe Villa, in der neben einem Souvenirladen der Autoverleih „Kostas Cars“ untergebracht ist (siehe Skizze unten).

Kurz nach dem Autoverleih „Kostas Cars“ - quasi am Eingang der leichten Rechtskurve, die die Straße, auf der Sie sich aus Richtung Pagi kommend befinden, anschließend macht - müssen Sie nach links leicht bergan in einen kleinen Weg abbiegen, der zur Villa Panorama-Blick führt. An der Abzweigung steht auch ein entsprechendes Hinweisschild „Villa Panorama“.



Ca. 350 m nachdem Sie in den kleinen Weg abgebogen sind, liegt die hellblau gestrichene „Villa Panorama“ als letztes Gebäude auf der rechten Straßenseite. Theofilaktos Avlonitis wird Sie vor Ort in Empfang nehmen.