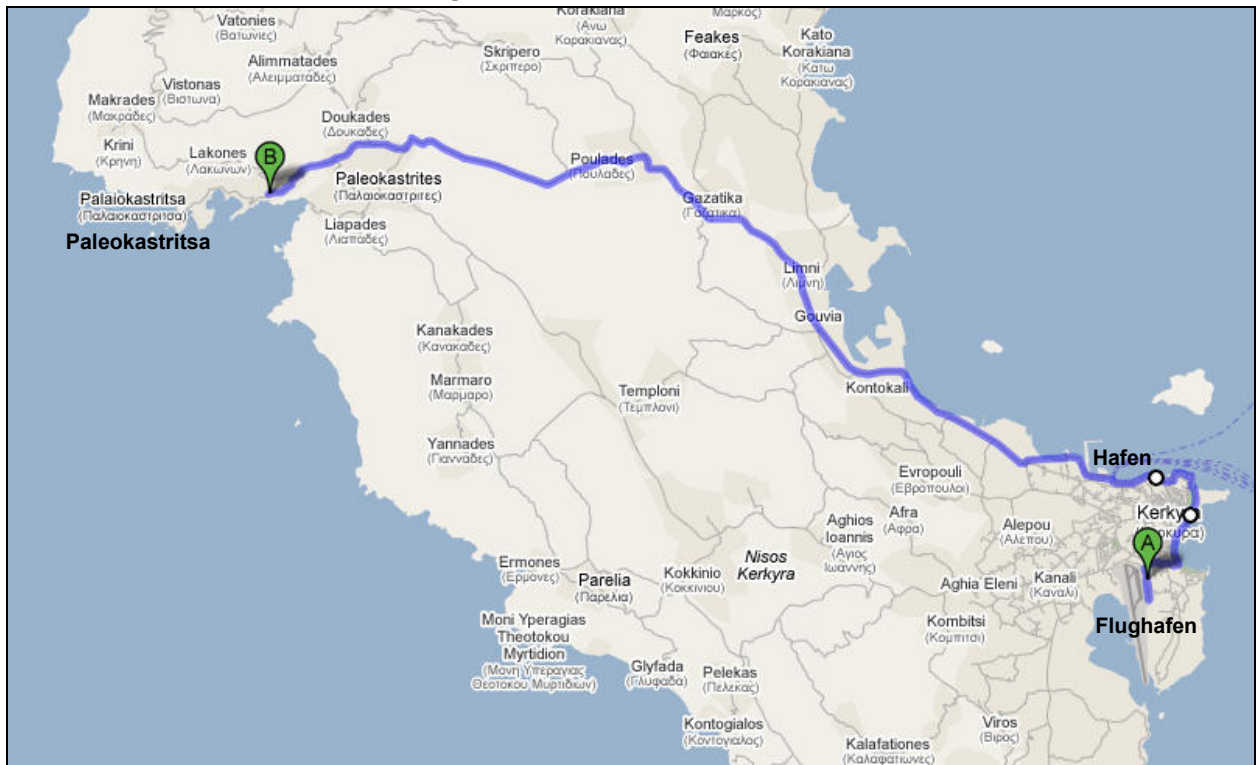


Anfahrtsbeschreibung

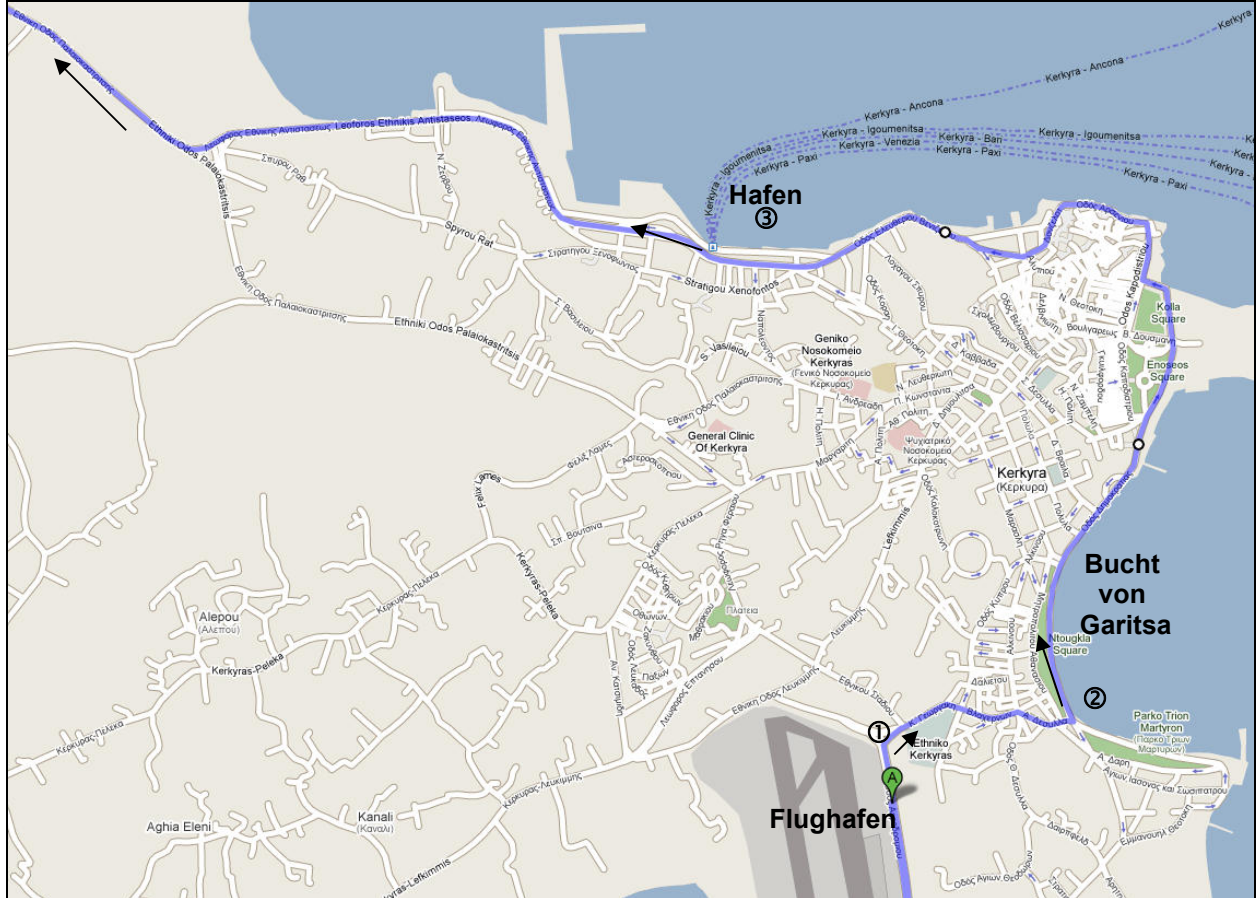
Übersichtskarte der Strecke:



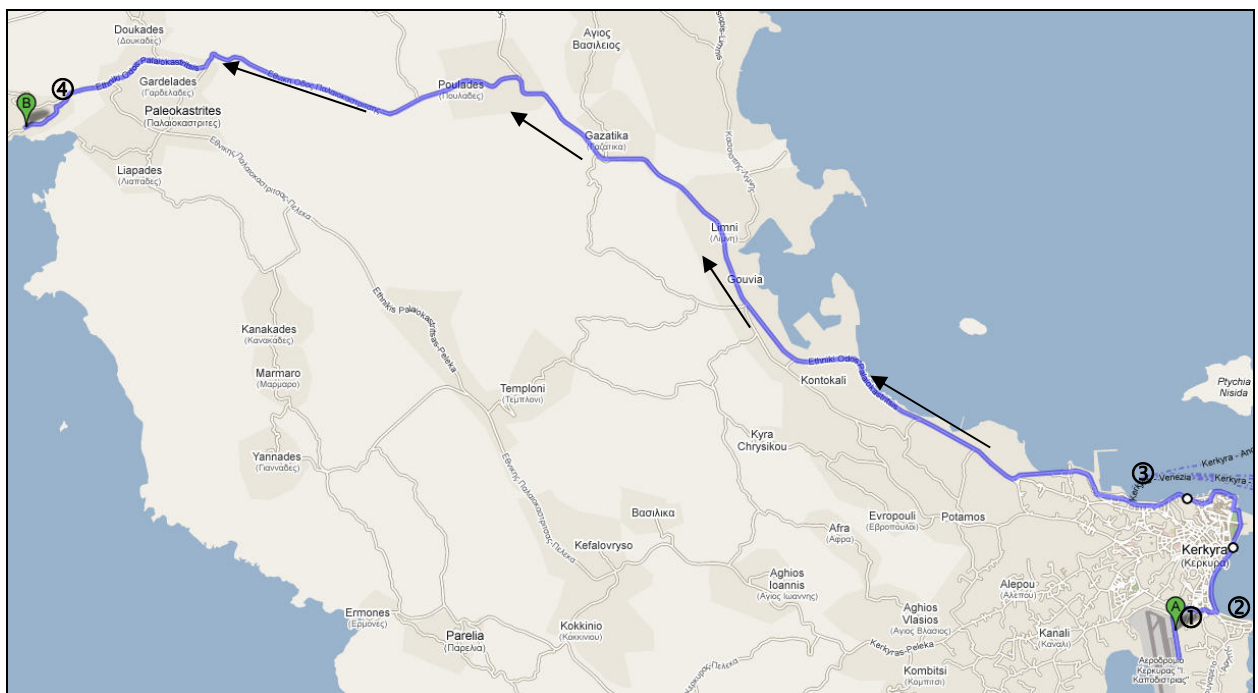
Aus **Richtung Flughafen** kommend biegen Sie am Ende des Flughafengeländes nach rechts ab (①) und folgen dann der Straße, bis Sie an die Bucht von Garitsa gelangen (siehe Karte unten). Dort biegen Sie nach links ab (②). Die Taxis nehmen meist eine andere Strecke, die für Sie aber schwieriger zu finden wäre.



Sie folgen nun einfach weiter dem Straßenverlauf und umfahren so an der Küste entlang „Kerkyra“ (Korfu Stadt). Dabei können Sie schon einen ersten Blick auf die beiden Festungen und andere Sehenswürdigkeiten werfen. Auf diesem Weg kommen Sie, nachdem Sie die eigentliche Altstadt umfahren haben, automatisch **am Hafen** (③) vorbei.



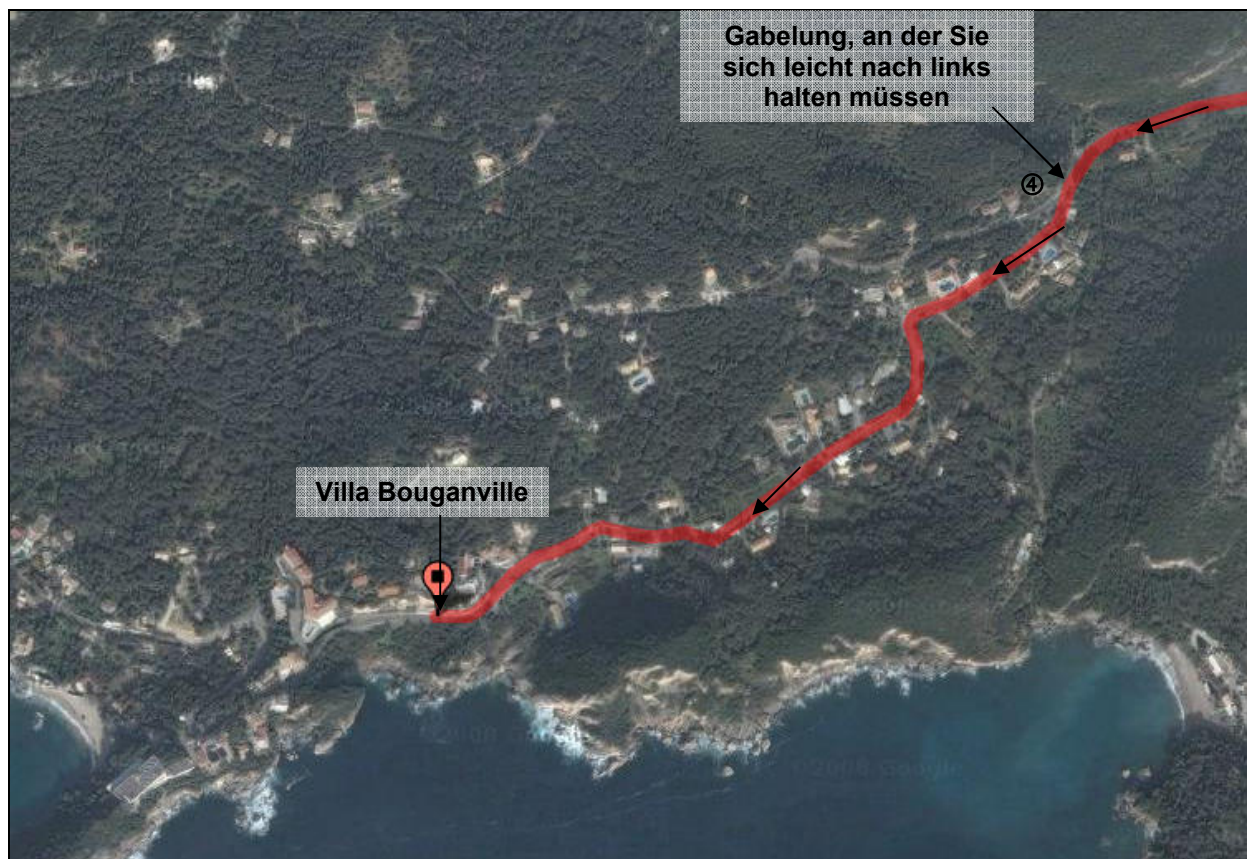
Für Gäste, die mit der Fähre anreisen, ist ab hier, das heißt, sobald sie nach Verlassen des Hafengeländes nach rechts abgebogen sind, der Anreiseweg gleich.



Sie fahren zunächst immer an der Küste entlang auf der Ethniki Odos Palaiokastritis (Εθνική Οδός Παλαιοκαστριτσής) in Richtung „Paleokastritsa“. Auch wenn Sie die Korfu Stadt (Kerkyra) verlassen haben, bleiben Sie weiterhin sehr lange auf dieser Hauptstraße. An der Abzweigung, wo es rechts in Richtung Sidari/Skripero geht, fahren Sie weiter geradeaus nach Paleokastritsa. Sobald Sie von der Stadt aus insgesamt ca. 17 Kilometer auf der Ethniki Odos Palaiokastritis (Εθνική Οδός Παλαιοκαστριτσής) zurückgelegt haben, gelangen Sie an eine Gabelung (Ⓞ) (siehe Karte unten; ca. 1,25 km vor dieser Gabelung passieren Sie eine Tankstelle, die auf der rechten Straßenseite liegt).



Halten Sie sich an dieser Gabelung (Ⓞ) leicht nach links in Richtung Paleokastritsa (Sie bleiben quasi auf der Straße, auf der Sie sich befinden) und folgen Sie anschließend dem Straßenverlauf. Nun sehen Sie allmählich die ersten Häuser des Ortes Paleokastritsa. Linkerhand erstreckt sich schon bald die erste der romantischen Meeresbuchten.



Die steile Auffahrt zur Villa Bouganville liegt ca. 925 Meter nachdem Sie die Gabelung passiert haben kurz nach einer leichten Rechtskurve auf der rechten Straßenseite. Ein Hinweisschild an der Wand bestätigt Ihnen, dass Sie richtig sind. Die Villenanlage selbst befindet sich auf einem Felsplateau oberhalb der Straße und ist von der Straße aus nicht sichtbar.

Sie können die Einfahrt hinauffahren und auf halber Höhe parken.